












LES ESPACES MARITIMES, APPROCHE GEOSTRATEGIQUE





I) Des espaces au cœur des échanges internationaux

-  Grande façade maritime extravertie
-  Principaux ports mondiaux
-  Autre grand port industriel et commercial
-  Route maritime majeure
- Ormuz*  Détroit stratégique
-  Canal interocéanique






II) Des espaces exploités

-  Site d'extraction d'hydrocarbures en mer
-  Zone très poissonneuse
-  Tourisme balnéaire de masse
-  Tourisme de croisière
-  Miami, premier port de croisière au monde

III) Des espaces convoités

-  Zone abritant des réserves encore inexploitées d'hydrocarbures
-  Zone arctique revendiquée par la Russie
-  Montego Bay, accord international sur le droit de la mer (1982)
-  Pays enclavé revendiquant un droit d'accès à l'océan

IV) Des espaces sous tension

-  Îlot ou archipel revendiqué par au moins deux États
-  Route maritime en voie d'ouverture à l'origine de nouveaux conflits d'usage
-  Zone exposée à de nombreux actes de piraterie
-  Flotte de guerre américaine
-  Grande base navale